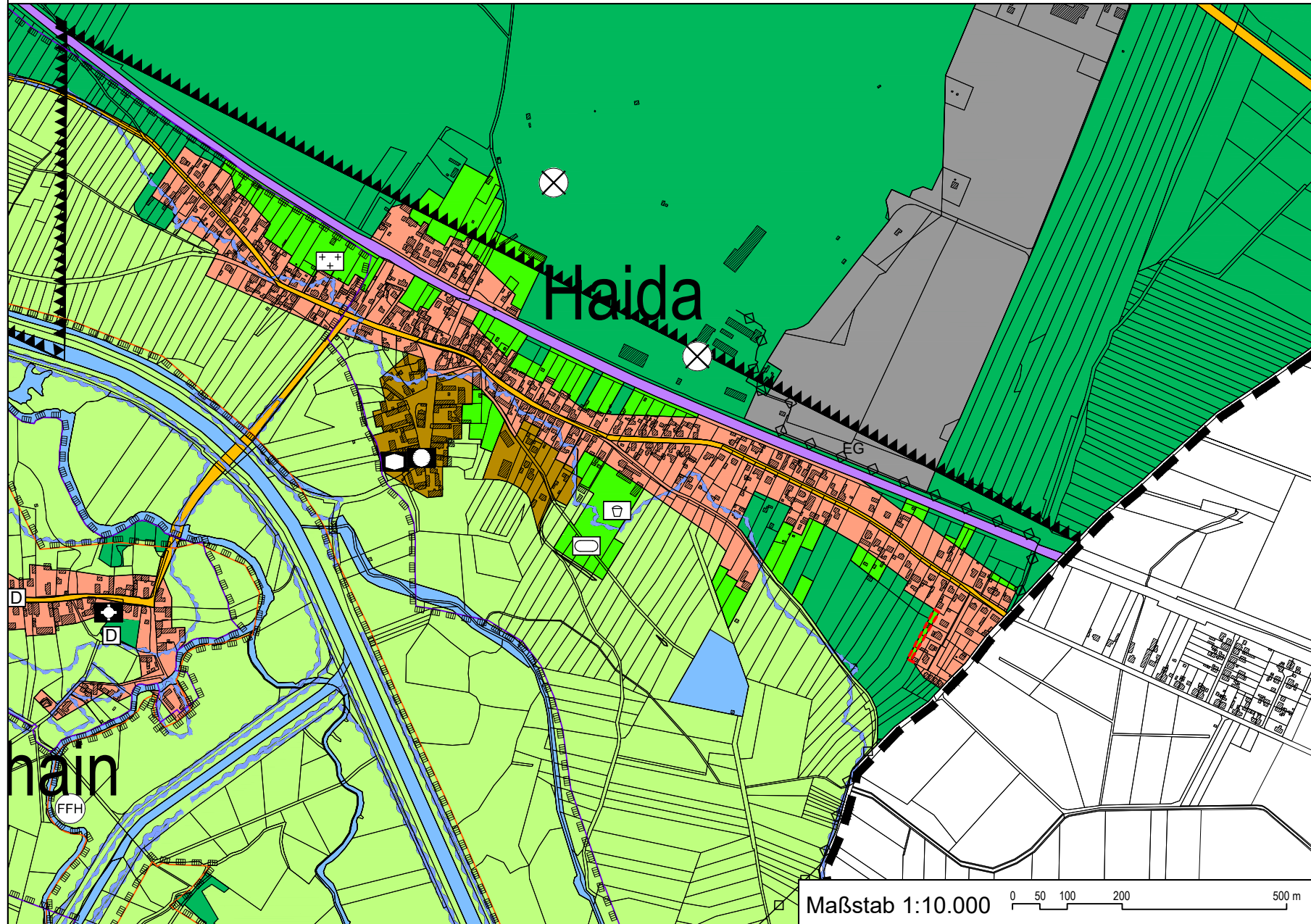





Ausschnitt aus der Planzeichnung mit Markierung des geänderten Bereichs im OT Haida



Planzeichenerklärung (gem. PlanzV)

Art der baulichen Nutzung
(§ 5 Abs. 2 Nr.1 BauGB)

-  Wohnbauflächen
-  Gemischte Bauflächen
-  Gewerbliche Bauflächen


Flächen für den überörtlichen Verkehr und für die örtlichen Hauptverkehrszüge
(§ 5 Abs. 2 Nr. 3 und Abs. 4 BauGB)

-  Straßenverkehrsfläche



Grünflächen
(§ 5 Abs. 2 Nr. 5 und Abs. 4 BauGB)

-  Grünflächen



Wasserflächen und Flächen für die Wasserwirtschaft
(§ 5 Abs. 2 Nr. 7 und Abs. 4 BauGB)

-  Wasserflächen


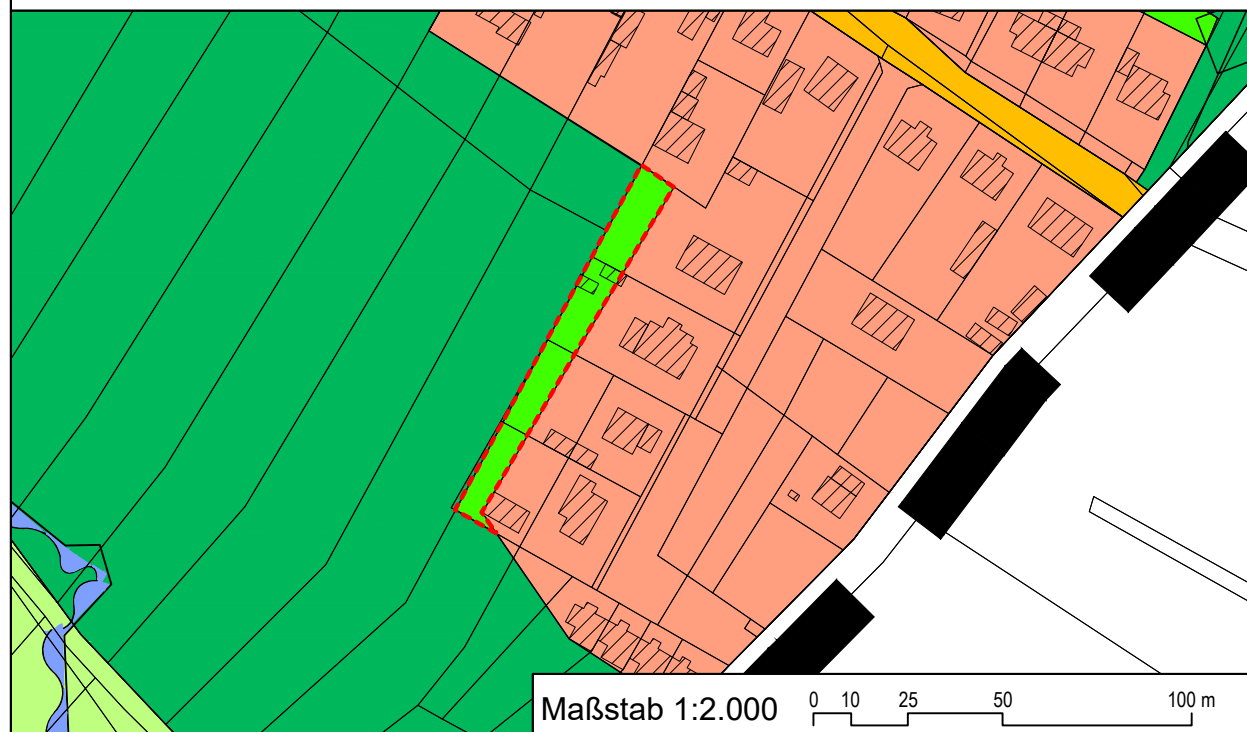
Flächen für die Landwirtschaft und Wald
(§ 5 Abs. 2 Nr. 9 und Abs. 4 BauGB)

-  Flächen für die Landwirtschaft
-  Flächen für Wald

Sonstige Planzeichen

-  Grenze des räumlichen Geltungsbereichs des Flächennutzungsplans
-  Markierung des geänderten Bereichs

Vergrößerte Darstellung des geänderten Bereichs



- ENTWURF -
Noch nicht rechtswirksam!

Gemeinde Röderland
FLÄCHENNUTZUNGSPLAN

Ausschnitt mit Markierung des geänderten Bereichs im
OT Haida
für die erneute Beteiligung nach § 4a Abs. 3 BauGB

Planungsstand: 2. Entwurf
09.10.2018

Geobasisdaten: © GeoBasis-DE/
LGB 2015



Bearbeitung durch:
Plan und Recht GmbH
Bauleitplanung
Entwicklungsplanung
Regionalplanung
Oderberger Straße 40
10435 Berlin
Tel.: 030 – 440 24 555
info@planundrecht.de
www.planundrecht.de